

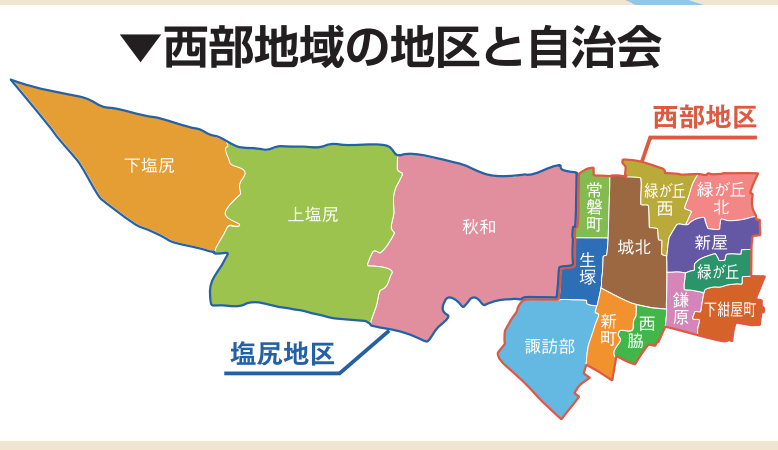
西部地域魅力発見 みんなで作ろうデジタルマップ

たろうやま
太郎山
(1164.3m)



みんなで作る
西部地域
デジタルマップ

<https://d-commons.net/seibu/>



西部地域まちづくりの会 自然・生活環境部会
〒386-0027 長野県上田市常磐城5-4-34(西部公民館内)
連絡先: contact@seibu-machizukuri.com
2022年3月10日 発行 挿絵協力: 高木 真

西部地域の魅力を発見しよう!

私たちの西部地域ってどんなところ？

地域の魅力を発見しあい、西部地域の魅力を引き出して「西部地域デジタルマップ」に投稿してみよう。いろいろなことがわかってオモシロイ！お互いに地域の様子やイベントを発信して楽しみましょう！

昔のことを教えてもらおう！



じかに聞かないとわからないことばかり



西部地域デジタルマップ

◀ You Tubeで動画配信

▼デジタルマップに記事投稿

蚕種の郷4 戦前の写真には



昔の写真を載せると地域のことがよくわかる

下塩尻桜つづみホテル水路 ホテルの幼虫放流会



地域のイベントは記事にして伝えたいよね

いろいろな写真で高齢者から子どもまで情報が共有できます。学校で子どもたちも学べる地域学習の情報源になります。

学校でも



家庭でも

世代を超えて情報共有！

西部地域まちづくりの会って何？

地区や自治会の枠を超えて地域づくりを進める、住民主体の自治組織です。(2018年6月発足)5つの部会で活動を進めています。

西部地域まちづくりの会

- ①自然・生活環境部会
- ②防犯・防災部会
- ③子育て教育部会
- ④福祉・高齢者部会
- ⑤IT担当者部会



①自然・生活環境部会月例会議の様子 (西部公民館にて)

西部地区自治会

- ①下紺屋町
- ②鎌原
- ③西脇
- ④新町
- ⑤諏訪部
- ⑥生塚
- ⑦常磐町
- ⑧緑が丘
- ⑨新屋
- ⑩緑が丘北
- ⑪緑ヶ丘西
- ⑫城北

塩尻地区自治会

- ①秋和
- ②上塩尻
- ③下塩尻



自然・生活環境部会の取り組み

自然・生活環境部会では「まちあるき」をして地域を記録し「西部地域デジタルマップ」に発信してきました。世代を超え、スマホやタブレットを活用して地域の皆さんも参加して楽しめるマップづくりを進めています。



まちあるきスタート！



地域の様子をスマホで記録



スマホ/タブレットで記事投稿

やってみると簡単でオモシロイね！



西部地域デジタルマップにアクセス
詳しくは次ページで

次へ

みんなで作る 西部地域デジタルマップ

<https://d-commons.net/seibu/>



西部地域を探ってみよう!

▼トップページ

見たい記事を見て見よう! ▼



マップを拡大
航空写真も表示できます



家の近くには何かあるのかな?
デジタルマップで調べて行ってみよう!



あなたのマイサイトをつくろう!

一緒に西部地域の魅力を発信しませんか?

▼最初はユーザ登録から

メールアドレスがあれば登録できます。



親サイト「西部地域デジタルマップ」



マイサイト



マイサイトに投稿すると親サイト「西部地域デジタルマップ」に公開されます!



▼記事の投稿はスマホやパソコンで

新規投稿

<記事の投稿>

※タイトル:

※本文:

※

ファイル選択

画像





1 きゅうほっこくかいどう
旧北国街道

きゅうほっこくかいどう みち しゃしん しんまち あた
旧北国街道の道の写真です。新町辺りからは
すこ かんぜん ちよくせん
少しずつカーブもあり完全な直線ではないで
すが、二の丸通りから入ってしばらくはきれ
いな直線となっています。

地区コード:西部地区(下紺屋町)



管理番号:3018




2 やまぎわかつさぶろう せい か
山極勝三郎生家

ねん 1915年ウサギの耳にコールドタールを塗り、人
ごう がん ばつせい せいこう とう し いがくしょう
口癌の発生に成功し、当時のノーベル医学賞
こう ぼ ひと せい か ぼ
候補にもなった人です。このように生家も保
存されています。偉人に接してみては！

地区コード:西部地区(鎌原)



管理番号:1410



5 まるやまてい きやひら
丸山邸(木屋平)

めいせい 明治政府より払い下げになった上田城の石垣
い ちく きす じゅうごう いしがき
を移築して築いたとされた重厚な石垣は、か
つて時代劇(たそがれ清兵衛)のロケ地にもな
りました。

地区コード:西部地区(諏訪部)



管理番号:2360



6 うぶつかとりお おんべ
生塚鳥追い御幣

こしょうがつ 小正月の豊作を願う鳥追い行事で、次の唄を歌いなが
ら御幣を掲げます。アーレハドンノ鳥オイデ ツバクロ
ドンノ鳥オイデ ミツニワツテ味噌ツケテ 四ツニ
ワツテ塩ツケテ 佐渡島へホーイノホイ(ヨイトヨイト)

地区コード:西部地区(生塚)



管理番号:3150



3 やでさわがわ ゆうほど
矢出沢川遊歩道

やでさわがわ うがん かみこんやまち しんまち ゆうほ
矢出沢川右岸の上紺屋町～新町にかけて遊歩
道があり、春は桜がともきれいです。川にカ
ルガモが泳いでいる姿も見かけられることあり
ます。写真展のViewPointか？

地区コード:西部地区(西脇)



管理番号:3098



4 きたむきかんのんみちしるべ
北向観音道標

うえだばし 上田橋が完成するまでは、上田と別所温泉、あ
るいは中南信とを結ぶ主要街道で、この辺り
は茶屋や商店が並び人々が往来し大変賑わっ
ていたということです

地区コード:西部地区(新町)



管理番号:2358



7 とうさんどう わたりのうまや
東山道「日理駅」

うまや 駅は、律令制で全国主要道に設置された公用
の旅行・通信のための施設でした。この場所は
塩田から続く東山道が千曲川を渡って通っ
ていたのではなかろうか？

地区コード:西部地区(諏訪部)



管理番号:1419



8 おも こうすい ようすいろ みらい
思わぬ洪水「用水路の未来」

ちす みどりいろ 地図の緑色は、2020年米作りされた水田で、秋
わ ちく ねんこめつく すいでん あき
和地区にはまとまっていますが、城北・常磐
町ではわずかです。紫色が用水路です。この先
用水の役割はどうなっていくのでしょうか。

地区コード:西部地域



管理番号:3072



歩いてみると
新たな発見が
いっぱい!!



瓦が、ねこの顔に
なっていて
可愛いね♪



9 はる はな しゃしんでん 春の花写真展

2021年5月24日～6月6日に西部公民館で開催された写真展の様子です。今年も開催されたら、絶対見に行くぞ!

地区コード:西部地区(西部公民館)
管理番号:3121



10 まんかい 満開のコスモス

上田バイパス北側の街道に咲いたコスモスです。季節は9月～10月ですが、春には同じ場所にある昨年植樹した花桃も楽しめるかも。(生塚神社付近)花いっぱいの会が維持活動しています。

地区コード:西部地区(上田バイパス沿い)
管理番号:3125



13 さんしゅ さと せんじん どりよく くふう 蚕種の郷 先人たちの努力と工夫

半紙大の蚕種紙に一粒並びに産卵されたままの状態、蚕種業者は主に群馬県や埼玉県方面の蚕種農家へ販売(行商)に出かけ、その折養蚕の技術指導も行っていました。

地区コード:塩尻地区(上塩尻)
管理番号:3129



14 ちょう さと ゆうすげと蝶の里

蝶のアサギマダラはフジバカマが好物で、ゆうすげと蝶の里に集まってきました。保存会のメンバーやボランティアの方々に草刈り等をして維持管理を行っています。

地区コード:塩尻地区(上塩尻)
管理番号:2991



11 せん にんづか 千人塚

千曲川の未曾有の大洪水(戊の満水)で流されてきた流死者を集めて埋葬したのが正福寺であったといわれています。祀った碑を建てそれが千人塚と呼ばれています。

地区コード:塩尻地区(秋和)
管理番号:3098



12 すぎなみき こかぶ 杉並木古株

この地にはかつて267本の杉並木があったそうです。このうち1本が残ったのですが、台風で倒れ今はこの古株(史跡名勝天然記念物)だけが残ったとされています。

地区コード:塩尻地区(秋和)
管理番号:1681



15 きぬ いえ 気抜きがある家

養蚕農家に見られた気抜き(自然換気の窓)のある家です。今も新築の家にたまに見られますが、屋根のデザインの一種でしょう。畜産建物には風で回る風車のような換気もあります。

地区コード:塩尻地区(上塩尻)
管理番号:601



16 ねこがわら 猫瓦

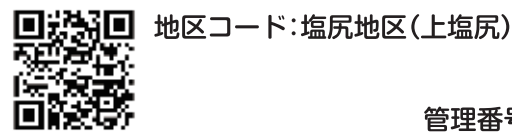
養蚕が盛んだ塩尻地区の昔の建物に残る猫瓦です。蚕を食べるネズミを追い払う役目を負っています。蚕の用心棒だったかもしれません。

地区コード:塩尻地区(上塩尻)
管理番号:2716



17 上田紬 小岩井紬工房

小岩井紬工房では伝統工芸である上田紬を、創業以来一貫して手織りで織っているとのことです。



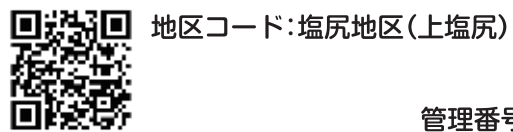
地区コード:塩尻地区(上塩尻)

管理番号:2714



18 上塩尻から見た秋の風景

上塩尻の畑から望む和合城跡、虚空蔵山、太郎山方面の秋の風景。



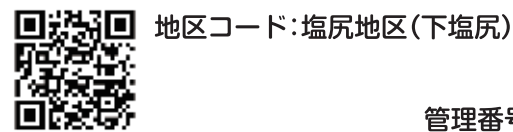
地区コード:塩尻地区(上塩尻)

管理番号:2946



21 沓掛酒造の製造について

沓掛酒造の蔵に祀られているお酒の神様です。酒造は命がけで、もし酒樽(現在タンク)に落ちてしまうと3秒で命を落としてしまうとのこと。



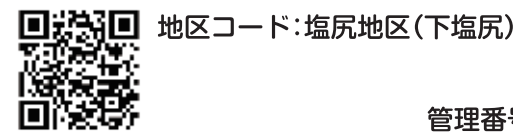
地区コード:塩尻地区(下塩尻)

管理番号:2710



22 下塩尻桜づつみホタルの水路
ホタルの幼虫放水会

毎年4月10日頃、ホタル水路に幼虫放流が行われます。そして、ホタルが乱舞する様子を6月上旬には見ることができます。4月はお花見。ホタル会の皆様ありがとうございます。



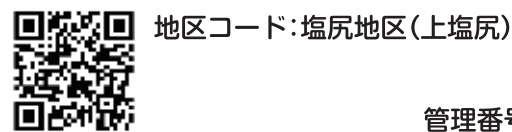
地区コード:塩尻地区(下塩尻)

管理番号:2982



19 空前の大洪水「戌の満水」

1742年の千曲川の未曾有の大洪水(戌の満水)による上塩尻の被害状況を描いた絵図です。図の灰色部分が土砂に高さ2~3メートルも覆われたそうです。



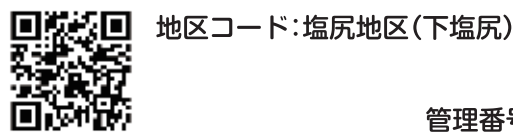
地区コード:塩尻地区(上塩尻)

管理番号:3125




20 西上田駅「まゆの里」案内板

しなの鉄道西上田駅北口広場に設置された「まゆの里」の案内板です。この看板を参考に散策してみたらいかがでしょうか?



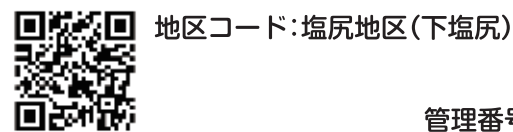
地区コード:塩尻地区(下塩尻)

管理番号:3121



23 下塩尻岩鼻幻の滝

雨が降った後に一瞬だけ姿をみせる幻の滝です。天気予報を頼りに運がよければ見ることができるかもしれませんよ。



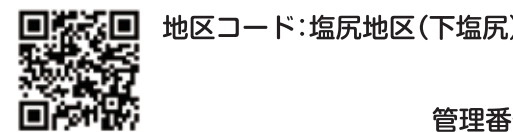
地区コード:塩尻地区(下塩尻)

管理番号:2987



24 六寸街道

北国街道の坂城町よりの崖の中腹にある山道で、千曲川の洪水時利用されたとのことで、幅がとても狭いため、六寸(20cm弱)街道と呼ばれる難所だったとのことです。



地区コード:塩尻地区(下塩尻)

管理番号:2705